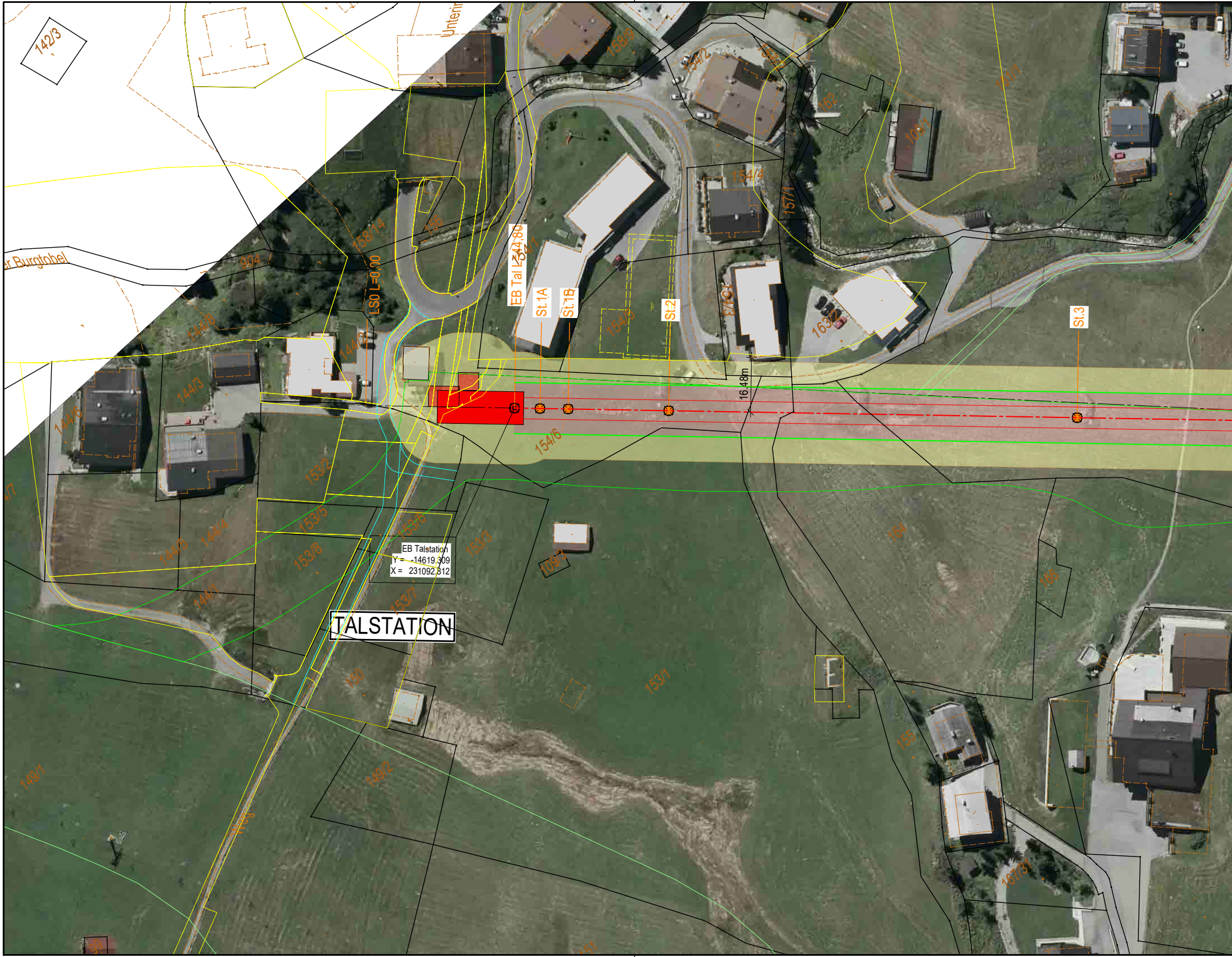
TALSTATION
EB Talstation
Y = -14619.309
X = 231092.812
EB Tal L=44,80
LS0 L=0,00
St.1A
St.1B
St.2
St.3
16.48m
142/3
Burgtobel
904
158/14
156
158/9
154/2
154/1
154/3
154/4
154/5
154/6
157/1
162
109/1
163/2
144/2
144/3
144/4
144/5
144/6
144/1
153/2
153/5
153/6
153/8
153/3
153/7
153/1
109/3
154
156
155
150
149/1
149/2
161/31

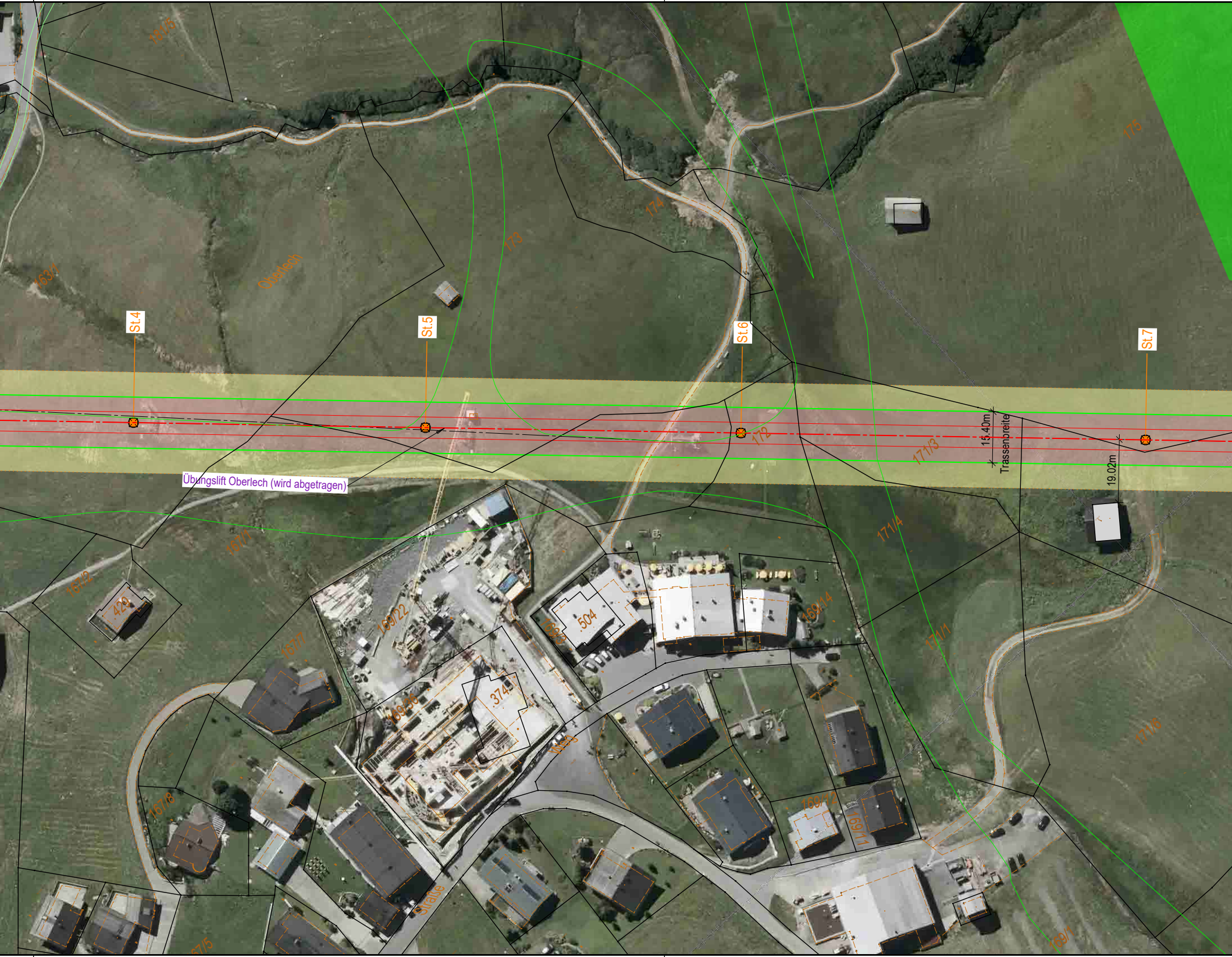
181/5
163/1
Oberlech
173
174
175
St.4
St.5
St.6
St.7
172
171/3
15.40m
Trassenbreite
19.02m
Übungslift Oberlech (wird abgetragen)
167/1
167/2
429
169/22
167/7
169/36
374
504
169/3
169/14
171/4
171/1
171/6
Weg
167/8
169/12
169/11
Straße
169/1
67/5

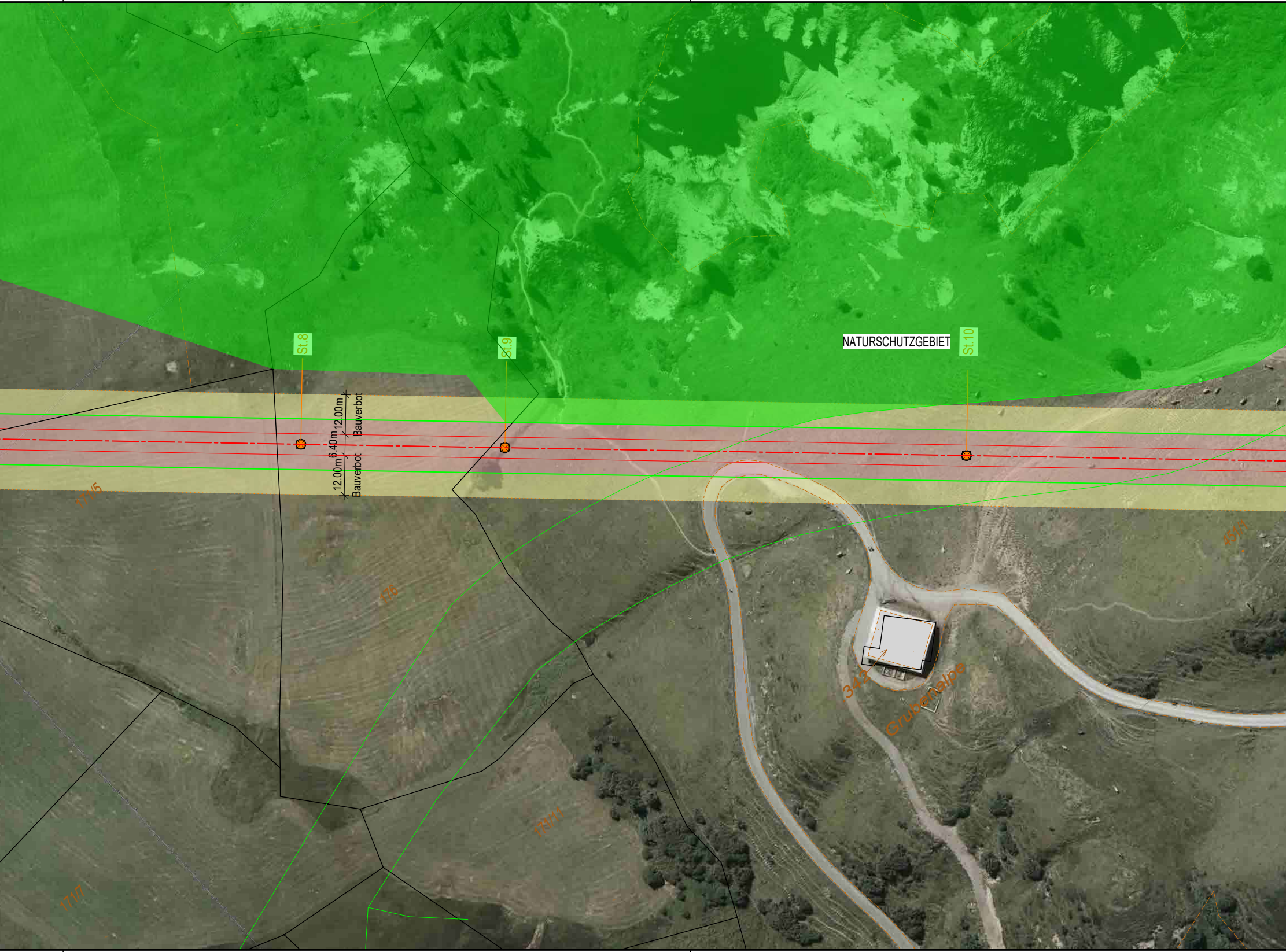
St.8
St.9
NATURSCHUTZGEBIET
St.10
12.00m
Bauverbot
6.40m
12.00m
Bauverbot
171/5
176
451/1
343
Grubenalpe
171/11
171/7

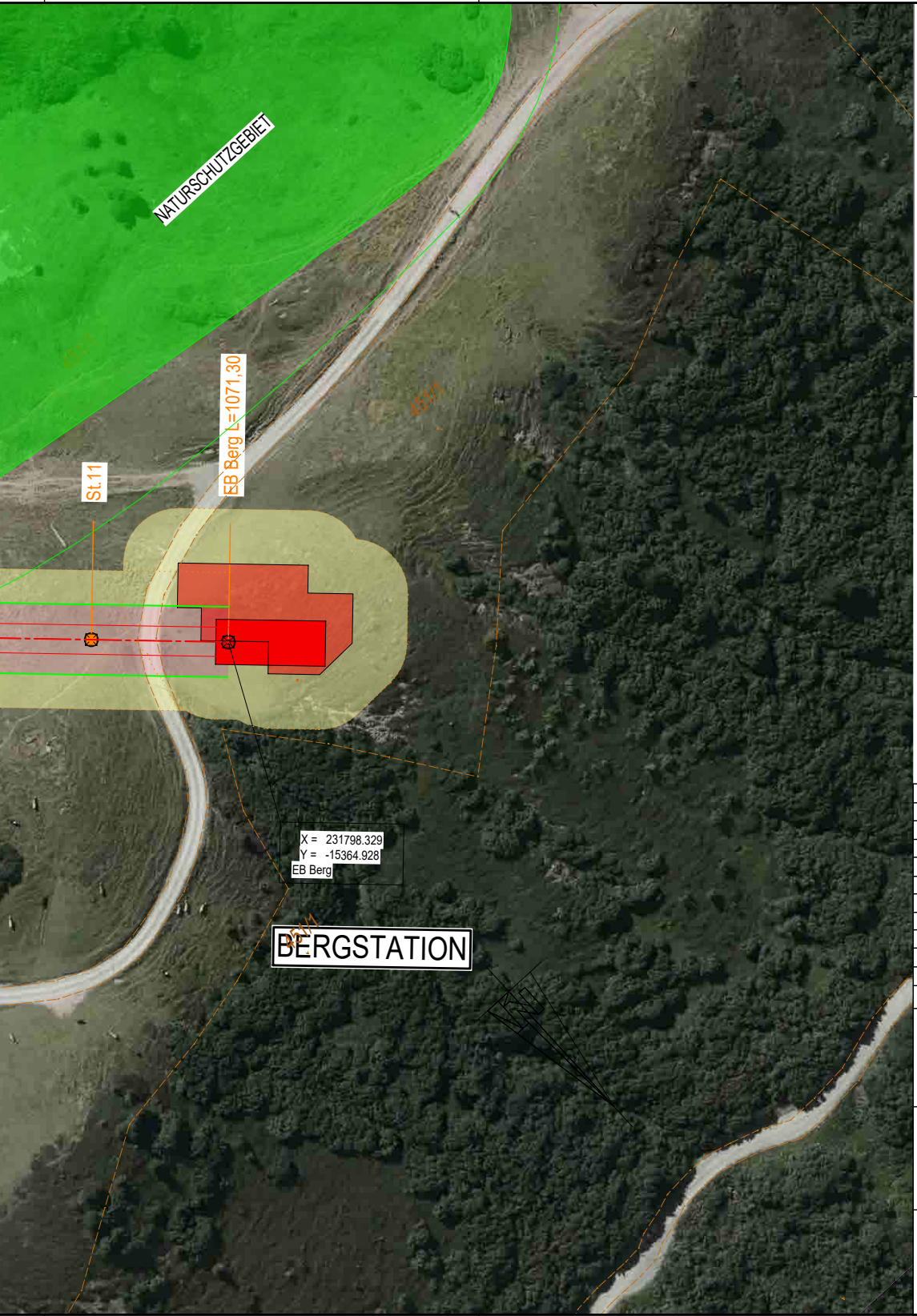
NATURSCHUTZGEBIET
451/1
451/1
St.11
EB Berg L=1071,30
X = 231798.329
Y = -15364.928
EB Berg
451/1
BERGSTATION

VERMESSUNGSBÜRO
BOLTER+ SCHÖSSER

GZ: 16127/2016 KG: Lech 90 011

Seillifte Oberlech
SKI ARLBERG

6-CLD/B GRUBENALPBAHN

Katasterübersicht

M - 1 : 2000

Projekt per Email am 21.06.2016 von der Firma Doppelmayr Seilbahnen GmbH. erhalten und aus dem Orthofotolageplan des Büros Gaugelhofer & Ganyecz GZ. 16-052, ZeichNt.1 Ind. D vom 27.11.2017 digital übernommen.

Alle Grenzen aus der digitalen Katastralmappe übernommen.

Gebäude Projekt

ergänzungen / änderungen		
projekt neu einarbeiten	fritz alexander	2018-01-23
luftbild und pistenränder ergänzen	fritz alexander	2016-09-27
gezeichnet	fritz alexander	2016-06-21

BOLTER+SCHÖSSER ZT OG | Vermessung und Parifizierung | Dipl.-Ing. Norbert Bolter | Dipl.-Ing. Brigitte Schösser
staatlich befugte und beeidete Ingenieurkonsulenten für Vermessungswesen | Unterfeldstraße 26 | A-6700 Bludenz
Tel. 05552 62308 | Fax 05552 62308-85 | E-Mail: office@vermesser.co.at | Homepage: www.vermesser.co.at

VA20170919

Index	Name	Datum	Art der Änderung:
L			
K			
J			
I			
H			
G			
F			
E			
D			
C	jg	19.09.2017	Trasse verschoben, Talpunkt 1,40m Nordost, EB Berg 0,40m Südwest
B	jg	19.08.2017	Trasse verschoben, Talpunkt 3,65m Südwest, EB Berg 16,47m Nordost

Bauvorhaben:

6SK-v Grubenalpbahn

Bauherr:
Seillifte Oberlech GmbH&CoKG
Oberlech 257
A-6764 Lech am Arlberg

Bauteil:

Orthofotolageplan

Maßstab:	gez.	jg	02.01.2017
1:1000	gepr.		

Gaugelhofer & Ganyecz

Seilbahnplanungs GmbH
A 6922 Wolfurt Lerchenstr. 33
Tel:05574/76266 Fax:05574/762667
Email: office @ seilbahnplanung.at

Geschäftszahl	Zeichnungsnr	Index
16-052	1	C

H/B = 297 / 1350 (0.40m²)

Allplan 2016